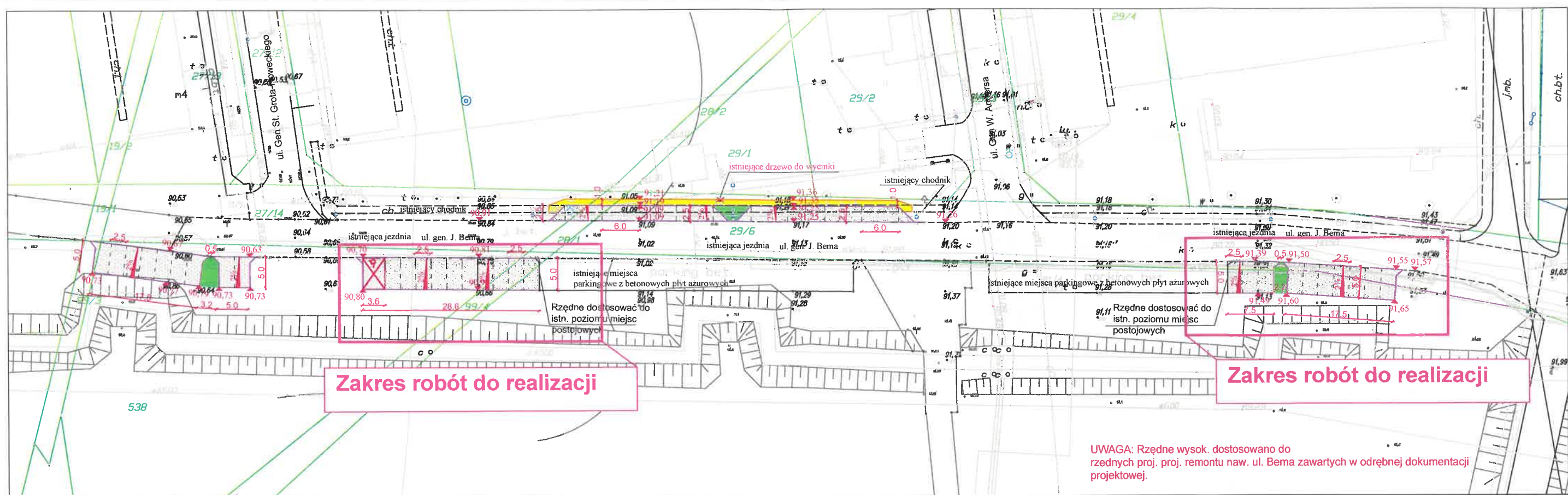








ZAKRES ROBÓT DO REALIZACJI ZADANIA: PRZEBUDOWA PASA DROGOWEGO DROGI
 GMINNEJ UL. BEMA (W RAMACH BUDŻETU PARTYCYPACYJNEGO OSIEDLA NR 8)
 W KARCZEWIE, GMINA KARCZEW - 21 MIEJSC PARKINGOWYCH.



UWAGA: Rzędne wysok. dostosowano do rzędnych proj. remontu naw. ul. Bema zawartych w odrębnej dokumentacji projektowej.

LEGENDA:

-  - proj. nawierzchnia miejsc postojowych z betonowych płyt ażurowych gr 10,0 cm
-  - proj. utwardzenie terenu z betonowej kostki brukowej czerwonej gr 6,0 cm
-  - proj. nawierzchnia zielenicy
-  - proj. krawężniki betonowe 15x30x100 cm
 -ze światłem 2 cm
 -ze światłem 12 cm
-  - proj. obrzeże betonowe 8x30x100 cm
-  $\frac{91,26}{91,36}$ - proj. rzędne nawierzchni krawężnika

Inwestor : GMINA KARCZEW ul. Warszawska 28 05-480 Karczew	
Wykonawca: BJ- PROJEKT Biuro Projektów Komunikacyjnych 03-570 Warszawa ul. Zamiejska 1/14	
Inwestycja: Przebudowa pasa drogowego drogi gminnej ulicy Bema w Karczewie (w ramach Budżetu partycypacyjnego Osiedla Nr 8), Gmina Karczew	
Tytuł rysunku: Zakres robót do realizacji	Skala: 1:500
Faza: PROJEKT BUDOWLANY	Branża: DROGOWA
Projektował: inż. Jacek Krzysztofowicz upr. nr MAZ/0242/POOD/09	Podpis:
Sprawił: inż. Jacek Krzysztofowicz	Podpis:
Opracował: inż. Jacek Krzysztofowicz	Podpis:
Data: 28 luty 2018	Nr rys.: D-01
Tom: I	